




Nakło Śląskie, dn. 28 lutego 2020 r. 204

CKŚ-D/021/12/2020



Pani
Krystyna Kosmala
Starosta Tarnogórski


Szanowna Pani,

Zgodnie z postanowieniami Art. 265 ust.1, pkt 2 Ustawy z dnia 27 sierpnia 2009 r. (Dz.U. 2009 Nr 157 poz. 1240; t.j. Dz. U. z 2017 r. poz. 2077) o finansach publicznych przedkładam sprawozdanie z wykonania planu finansowego jednostki za rok 2019.

Z poważaniem,

DIREKTOR
Centrum Kultury Śląskiej
Stanisław Zajac





CEKUS.PL

CENTRUM KULTURY ŚLĄSKIEJ

ul. Parkowa 1; 42-620 Nakło Śląskie

e-mail: biuro@cekus.pl tel./fax: + 48 32 441 60 28 do 29 NIP: 645 253 68 02

SPRAWOZDANIE Z WYKONANIA PLANU FINANSOWEGO JEDNOSTKI
ZA OKRES OD DNIA 01-01-2019 DO 31-12-2019

Lp.	Wyszczególnienie	Plan na rok 2019 (w zł)	wykonanie do 31 grudnia 2019 roku	% wykonania
I	PRZYCHODY	910 300	849 097,94	93,28%
1	Dotacje	770 000,00	770 000,00	100,00%
1.1	Dotacja przedmiotowa na działalność statutową	770 000	770 000,00	
2	przychody ze sprzedaży	90 000	76 626,30	85,14%
2.1	produktów i usług biletów (w tym biletów)	55 000	54 759,50	
2.1	materiałów, towarów	35 000	21 866,80	
3	Zmiana stanu produktów (zwiększenie - wartość dodatnia, zmniejszenie - wartość ujemna)		-20 550,47	
4	Przychody finansowe	300	252,14	84,05%
5	Pozostałe przychody operacyjne	50 000	22 769,97	45,54%
II	KOSZTY	923 300	873 604,74	94,62%
1	<u>Amortyzacja</u>	8 000	6 792,48	84,91%
2	<u>Zużycie materiałów i energii w tym:</u>	115 800	106 553,25	92,01%
2.1	Zużycie materiałów	26 800	21 323,93	
2.1.1	- w tym amortyzacja jednorazowa	-	-	
2.2	Zużycie energii	89 000	85 229,32	
3	<u>Usługi Obce</u>	210 000	208 032,03	99,06%
4	<u>Wynagrodzenia – w tym:</u>	463 300	437 152,77	94,36%
4.1	Osobowe	431 900	409 768,77	
4.2	Bezosobowe	31 400	27 384,00	
5	<u>Ubezpieczenia społeczne i inne świadczenia na rzecz pracowników w tym:</u>	94 000	93 320,14	99,28%
5.1	Ubezpieczenia społeczne	82 500	82 051,56	
5.2	Inne świadczenia	11 500	11 268,58	
6	<u>Podatki i opłaty</u>	2 000	1 496,60	74,83%
7	<u>Pozostałe koszty</u>	3 200	1 987,48	62,11%
8	<u>Wartość sprzedanych tow.</u>	24 000	18 219,59	75,91%
9	<u>Pozostałe koszty operacyjne</u>	3 000	50,40	1,68%
10	<u>Koszty finansowe</u>	-	-	
III	WYNIK FINANSOWY	- 13 000,00	-24 506,80	
1	Stan należności	2 500	3 565,92	
2	Stan zobowiązań	68 000	86 180,69	
3	stan środków pieniężnych (w tym z 070,38 zł-śs)	90 000	94 355,61	

INFORMACJA DODATKOWA DO SPRAWOZDANIA WYKONANIA PLANU FINANSOWEGO
JEDNOSTKI ZA OKRES OD DNIA 01-01-2019 DO 31-12-2019.

Przychody:

Głównym źródłem finansowania jednostki była dotacja podmiotowa. Pozostałe przychody pochodzą ze sprzedaży biletów oraz prowadzonej działalności w zakresie sprzedaży książek, pocztówek, znaczków, obrazów oraz działalności promocyjno-reklamowej. Ponadto jednostka uzyskiwała przychody z odsetek bankowych oraz darowizn w tym darowizn rzeczowych w kwocie 17 500,00 (siedemnaście tysięcy pięćset 00/100). Na wielkość przychodów znacząco wpłynęła utworzona z końcem roku 2019 zgodnie z art. 39 Ustawy o rachunkowości oraz Krajowym Standardem Rachunkowości nr 6 *Rezerwy, bierne rozliczenia międzyokresowe kosztów, zobowiązania warunkowe* rezerwa na świadczenia pracownicze, która pierwotnie nie była planowana. Ustalono i ujęto w księgach rezerwy na przyszłe świadczenia pracownicze - odpawy i nagrody jubileuszowe w wysokościach, które mogą powodować występowanie strat bilansowych za dany rok obrotowy gdyż jednostka obowiązana jest przedstawić rzetelnie i jasno sytuację finansową i majątkową oraz wynik finansowy, a więc m.in. wykazać kompletne swoje zobowiązania, przy czym do zobowiązań zalicza się też rezerwy, mimo że termin ich wymagalności i kwota nie są pewne.

Koszty

Koszty poniesiono na poziomie około 94,62 % planu finansowego. Koszty zużycia materiałów obejmują przede wszystkim wartość zużytych środków czystości, materiałów do przygotowania aranżacji wystaw, materiałów biurowych. Zakupione usługi obce to przede wszystkim działania na rzecz utrzymania sprawności obiektu, tj kontrole techniczne, konserwacje bieżące, monitoring p-poż., a także ochrona obiektu i mienia poza godzinami pracy. Inną istotną pozycją w zakresie usług to usługi w obszarze kultury i sztuki, promocji kultury oraz informacji medialnej. Centrum poniosło koszty druku materiałów informacyjnych, promocyjnych oraz wystawienniczych. Wynagrodzenia osobowe w całości obejmują pracowników CKŚ, a na wynagrodzenia bezosobowe składają się honoraria dla artystów oraz stała obsługa graficzna i informatyczna.

Należności

Należności wynikają z normalnej działalności instytucji. Należności wymagalne nie wystąpiły.

Zobowiązania

Wartość zobowiązań na koniec okresu wynika z normalnej działalności jednostki i znajduje pełne pokrycie w środkach pieniężnych jednostki a także w planowanych przychodach przyszłych okresów, natomiast termin ich zapłaty wypada na okres przyszły. Wartość zobowiązań w poszczególnych grupach kształtuje się następująco:

- zobowiązania publiczno-prawne wobec ZUS 32 289,53 przypisane memoriałowo do okresu sprawozdawczego a płatne w terminach 15 stycznia 2020 oraz 15 lutego 2020 r.,
- zobowiązanie wobec pracowników z tytułu wynagrodzenia za grudzień 2019 w kwocie 29 917,55 płatne do dnia 10 stycznia 2020 r.,
- zobowiązania wobec organów skarbowych w kwocie 3 235,00 płatne w terminach 20 stycznia oraz 20 lutego 2020 r.,
- pozostałe zobowiązania wynikające z zakupu towarów i usług w kwocie 20 691,51 o różnych terminach płatności przypadających na rok 2020.

Na dzień 31 grudnia 2019 roku zobowiązania wymagalne nie wystąpiły

Wynik finansowy

Wynik finansowy ustalił się na poziomie niższym niż planowany. Wynika to z relacji wskaźników wykonania przychodów do kosztów – wysokość przychodów nie zrównoważyła kosztów, których poniesienie było niezbędne dla niezakłóconego funkcjonowania jednostki oraz z ujęcia w księgach rachunkowych rezerw na przyszłe świadczenia pracownicze.

Równowaga finansowa

Jednostka utrzymuje równowagę finansową.

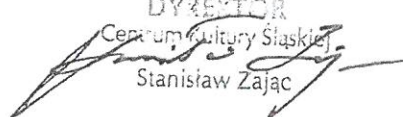
Zatrudnienie:

Przeciętne zatrudnienie w roku 2019 wyniosło 9,25 etatu. Zatrudnienie na dzień 31-12-2019 wynosiło 9,75 etatu

Szczegółowe informacje o zrealizowanych zadaniach w zakresie poniesionych kosztów zawarte są w **Informacji o Realizacji Zadań Objętych Dotacją** za rok 2019.

Centrum Kultury Śląskiej
w Nakle Śląskiej
GŁÓWNY KONTROLER

Jolanta Dobrek

DYREKTOR
Centrum Kultury Śląskiej

Stanisław Zając

NACZELNIK
Wydziału Budżetu

Mariusz Dąwonkowski

Informacja Zarządu Powiatu Tarnogórskiego o stanie mienia komunalnego na dzień 31.12.2019r.

Sporządzona na podstawie art. 46 ust 1 ustawy z dnia 5 czerwca 1998 o samorządzie powiatowym oraz art. 267 ust 1. pkt.3 ustawy z dnia 27 sierpnia 2009 r. o finansach publicznych.

Mieniem powiatu zgodnie z art. 46 ust 1 ustawy o samorządzie powiatowym jest własność i inne prawa majątkowe nabyte przez powiat lub inne powiatowe osoby prawne. Sposób nabycia mienia określa art. 47 cytowanej wyżej ustawy.

Niniejsza informacja zawiera:

1. Przysługujące Powiatowi Tarnogórskiemu prawa własności obejmujące:
 - 1) mienie pozostające we władaniu jednostek organizacyjnych powiatu,
 - 2) mienie pozostające w dyspozycji Zarządu Powiatu.
2. Inne niż własność prawa majątkowe, w tym w szczególności ograniczone prawa rzeczowe, użytkowanie wieczyste, wierzytelności, udziały w spółkach, akcje oraz posiadanie.
3. Zmiany w stanie mienia komunalnego od dnia złożenia poprzedniej informacji.
4. Dochody uzyskane z tytułu wykonywania prawa własności i innych praw majątkowych oraz z wykonywania posiadania.

Na dzień 31 grudnia 2019r. Powiat Tarnogórski jest właścicielem mienia o łącznej wartości księgowej brutto **187 339 109,53 zł**. Mienie to obejmuje:

- budynki i lokale o wartości **90 170 969,80zł** ;
- obiekty inżynierii lądowej i wodnej o wartości **52 462 249,75 zł**;
- grunty o wartości **33 257 283,76 zł** ;
- maszyny, urządzenia i aparaty ogólnego zastosowania o wartości **2 780 024,09 zł**;
- środki transportu o wartości **2 762 217,44 zł**;
- kotły i maszyny energetyczne o wartości **1 985 714,33 zł**;
- urządzenia techniczne o wartości **809 310,99 zł** ;
- narzędzia, przyrządy, ruchomości i wyposażenie o wartości **2 594 689,76 zł** ;
- specjalistyczne maszyny, urządzenia i aparaty o wartości **516 649,61 zł**.

Szczegółowy wykaz mienia stanowiącego własność Powiatu Tarnogórskiego zawarty jest w części I pkt. 1.

Łączna powierzchnia gruntów stanowiących własność Powiatu Tarnogórskiego wynosi **312,0340ha**, z czego we władaniu jednostek organizacyjnych Powiatu pozostaje **35,0873ha**.

Powierzchnia gruntów w stosunku do roku poprzedniego uległa nieznacznemu zwiększeniu. Szczegółowe informacje dotyczące podziału gruntów ze względu na położenie, władanie oraz ich przeznaczenie w ewidencji wyszczególnione są w części I pkt. 2 poniższej informacji.

Wartość księgowa brutto mienia w stosunku do roku ubiegłego uległa zmniejszeniu tj. z kwoty **172 381 637,29 zł** na kwotę **187 339 109,53 zł**.

Zestawienie poszczególnych operacji wpływających na zwiększenie i zmniejszenie mienia Powiatu Tarnogórskiego zawarte jest w części III informacji o stanie mienia na dzień 31.12.2019r.

Informacja o stanie mienia przedstawiona jest w formie tabelarycznej.

I. Dane dotyczące przysługujących jednostce samorządu terytorialnego praw własności.

1. Majątek Powiatu Tarnogórskiego będący przedmiotem prawa własności (starostwo + jednostki)

GRUPA	WYKAZ SKŁADNIKÓW MAJĄTKOWYCH	OGÓŁEM WARTOŚĆ KSIĘGOWA BRUTTO NA 31.12.2018r.	OGÓŁEM WARTOŚĆ KSIĘGOWA BRUTTO NA 31.12.2019r.
0	Grunty	30 868 558,83	33 257 283,76
I	Budynki i lokale	77 534 356,62	90 170 969,80
II	Obiekty inżynierii lądowej i wodnej	52 194 185,62	52 462 249,75
III	Kotły i maszyny energetyczne	1 886 331,36	1 985 714,33
IV	Maszyny, urządzenia i aparaty ogólnego zastosowania	2 905 371,91	2 780 024,09
V	Specjalistyczne maszyny, urządzenia i aparaty	516 649,25	516 649,61
VI	Urządzenia techniczne	889 423,15	809 310,99
VII	Środki transportu	3 169 609,59	2 762 217,44
VIII	Narzędzia, przyrządy, ruchomości i wyposażenie	2 417 150,96	2 594 689,76
IX	Inwentarz żywy	0,00	0,00
OGÓŁEM		172 381 637,29	187 339 109,53

w tym:

a) Majątek Powiatu Tarnogórskiego nie będący we władaniu jednostek organizacyjnych (Starostwo Powiatowe)

GRUPA ŚRODKÓW TRWAŁYCH	WARTOŚĆ KSIĘGOWA BRUTTO NA DZIEŃ 31.12.2018r.	ZWIĘKSZENIA w zł	ZMNIEJSZENIA w zł	WARTOŚĆ KSIĘGOWA BRUTTO NA DZIEŃ 31.12.2019r.
0 Grunty	28 065 102,35	2 497 666,77	1 438 734,29	29 124 034,83
I Budynki i lokale	35 818 316,09	15 445 935,34	12 157 086,04	39 107 165,39
II Obiekty inżynierii lądowej i wodnej	3 476 778,35	246 526,97	10 775,00	3 712 530,32
III Kotły i maszyny energetyczne	362 926,62	0,00	0,00	362 926,62
IV Maszyny, urządzenia i aparaty ogólnego zastosowania	1 314 425,91	0,00	276 868,58	1 037 557,33
V Specjalistyczne maszyny, urządzenia i aparaty	6 997,15	0,00	0,00	6 997,15
VI Urządzenia techniczne	241 940,08	0,00	23 912,00	218 028,08
VII Środki transportu	236 643,00	0,00	86 743,00	149 900,00
VIII Narzędzia, przyrządy, ruchomości i wyposażenie	1 353 646,75	174 274,56	8 332,60	1 519 588,71
IX Inwentarz żywy	0,00	0,00	0,00	0,00
OGÓŁEM	70 876 776,30	18 364 403,64	14 002 451,51	75 238 728,43

b) Majątek Powiatu Tarnogórskiego będący we władaniu (na ewidencji księgowej) jednostek organizacyjnych Powiatu Tarnogórskiego

GRUPA ŚRODKÓW TRWAŁYCH		WARTOŚĆ KSIĘGOWA BRUTTO NA DZIEŃ 31.12.2018r.	ZWIĘKSZENIA	ZMNIEJSZENIA	WARTOŚĆ KSIĘGOWA BRUTTO NA DZIEŃ 31.12.2019r.
0	Grunty	2 803 456,48	1 675 199,89	345 407,44	4 133 248,93
I	Budynki i lokale	41 716 040,53	14 128 722,08	4 780 958,20	51 063 804,41
II	Obiekty inżynierii lądowej i wodnej	48 717 407,27	64 034,02	31 721,86	48 749 719,43
III	Kotły i maszyny energetyczne	1 523 404,74	99 382,97	0,00	1 622 787,71
IV	Maszyny, urządzenia i aparaty ogólnego zastosowania	1 590 946,00	170 434,33	18 913,57	1 742 466,76
V	Specjalistyczne maszyny, urządzenia i aparaty	509 652,10	0,36	0,00	509 652,46
VI	Urządzenia techniczne	647 483,07	14 479,73	70 679,89	591 282,91
VII	Środki transportu	2 932 966,59	0,00	320 649,15	2 612 317,44
VIII	Narzędzia, przyrządy, ruchomości i wyposażenie	1 063 504,21	38 007,21	26 410,37	1 075 101,05
IX	Inwentarz żywy	0,00	0,00		0,00
OGÓŁE		101 504 860,99	16 190 260,59	5 594 740,48	112 100 381,10

2. Nieruchomości stanowiące własność Powiatu Tarnogórskiego - grunty:

GRUNTY BĘDĄCE WE WŁADANIU JEDNOSTEK ORGANIZACYJNYCH		
W GRANICACH ADMINISTRACYJNYCH GMINY	NA DZIEŃ 31.12.2018r.	NA DZIEŃ 31.12.2019r.
	POWIERZCHNIA W (ha)	POWIERZCHNIA W (ha)
Radzionków	1,6464	1,6464
Ożarówice	0,00	0,00
Kalety	0,00	0,00
Świerklaniec	0,00	0,00
Tworóg	0,00	0,00
Zbrośławice	19,2213	19,2213
Miasteczko Śląskie	0,00	0,00
Tarnowskie Góry	14,7867	14,2196
OGÓŁEM	35,6544	35,0873

GRUNTY – INNE NIŻ BĘDĄCE WE WŁADANIU JEDNOSTEK (STAROSTWO POWIATOWE)		
W GRANICACH ADMINISTRACYJNYCH GMINY	NA DZIEŃ 31.12.2018r.	NA DZIEŃ 31.12.2019r.
	POWIERZCHNIA W (ha)	POWIERZCHNIA W (ha)
Radzionków	1,2559	1,2748
Ożarówice	2,7000	2,7339
Kalety	0,2033	0,2033
Świerklaniec	162,4908	162,3897
Tworóg	34,6479	35,1411
Zbrośławice	11,2310	12,9865
Miasteczko Śląskie	0,2094	0,2113
Tarnowskie Góry	60,0910	62,0061
OGÓŁEM	272,8293	276,9467

w tym:
a) drogi z wartością

GRUNTY STANOWIĄCE DROGI POWIATOWE		
W GRANICACH ADMINISTRACYJNYCH GMINY	NA DZIEŃ 31.12.2018r.	NA DZIEŃ 31.12.2019r.
	POWIERZCHNIA W (ha)	POWIERZCHNIA W (ha)
Radzionków	0,8879	0,9068
Ożarówice	2,7000	2,7339
Kalety	0,1243	0,1243
Świerklaniec	0,2332	0,3855
Tworóg	1,8653	2,3585
Zbrośławice	4,9334	6,6889
Miasteczko Śląskie	0,2094	0,2113
Tarnowskie Góry	1,9826	3,3306
OGÓŁEM	12,9361	16,7398

b) drogi bez wartości

GRUNTY STANOWIĄCE DROGI POWIATOWE		
W GRANICACH ADMINISTRACYJNYCH GMINY	NA DZIEŃ 31.12.2018r.	NA DZIEŃ 31.12.2019r.
	POWIERZCHNIA W (ha)	POWIERZCHNIA W (ha)
Radzionków	0,0000	0,0000
Ożarówice	0,0000	0,0000
Kalety	0,0790	0,0790
Świerklaniec	0,0000	0,0000
Tworóg	0,0113	0,0113
Zbrośławice	0,0587	0,0587
Miasteczko Śląskie	0,0000	0,0000
Tarnowskie Góry	0,0055	0,0055
OGÓŁEM	0,1545	0,1545

3. Nieruchomości oddane w posiadanie zależne

STAN NA DZIEŃ 31.12.2019r.			
Lp.	GRUNTY	POWIERZCHNIA W (ha)	WARTOŚĆ KSIĘGOWA BRUTTO
1	w użytkowaniu wieczystym osób fizycznych	0	0
2	w użytkowaniu wieczystym osób prawnych	0	0
3	w trwałym zarządzie		
	RAZEM	25,1941	4 447 049,72
	Zarząd Dróg Powiatowych w Tarnowskich Górach przy ulicy Pyskowskiej 54 - niezabudowana działka gruntu oznaczona w ewidencji gruntów nr 2059/1	0,8898	177 960,00
	Zespół Szkół Gastronomiczno – Hotelarskich w Tarnowskich Górach przy ul. Karola Miarki 17 - zabudowana działka gruntu oznaczona w ewidencji gruntów nr 117.	0,6655	170 526,10
	II Liceum Ogólnokształcące im. Stanisława Staszica w Tarnowskich Górach przy ul. Piłsudskiego 1 zabudowana działka gruntu oznaczona w ewidencji gruntów nr 5486/157	0,6305	163 930,00

Specjalny Ośrodek Szkolno-Wychowawczy w Tarnowskich Górach przy ul. Strzelców Bytomskich 7: niezabudowana działka gruntu oznaczona w ewidencji gruntów nr 163/75 zabudowana działka gruntu oznaczona w ewidencji gruntów nr 251/75 (powstała po podziale działki gruntu nr 164/75), zabudowana działka gruntu oznaczona w ewidencji gruntów nr 253/75 (powstała po podziale działki gruntu nr 164/75).		1,7615	457 990,00
Zespół Szkół Chemiczno Medycznych i Ogólnokształcących w Tarnowskich Górach przy ul. Opolskiej 26 - zabudowana działka gruntu oznaczona w ewidencji gruntów numerem 269/3.		2,0195	393 960,02
I Liceum Ogólnokształcące im. St. Sempołowskiej w Tarnowskich Górach przy ul. Opolskiej 28. zabudowana działka gruntu oznaczona w ewidencji gruntów numerem 2		0,6062	855 000,00
Zarząd Dróg Powiatowych w Tarnowskich Górach – działki gruntu położone w obrębie drogi powiatowej ul. Repeckiej w Tarnowskich Górach: 3299/162, 2724/190, 2700/25, 2702/25, 2704/25, 2708/25, 2690/11, 2692/11, 2694/11, 2722/314, 2726/190, 2710/10, 2688/11, 2720/189, 2718/303, 2730/194, 2716/303, 2712/188, 2714/188, 2956/25, 2958/25, 2960/25, 2706/25		0,1240	71 695,00
Zespół Szkół Techniczno- Usługowych w Tarnowskich Górach przy ul. Pokoju 14 zabudowane działki gruntu oznaczone w ewidencji gruntów numerem 3270/39, 3290/39, 3294/38, 3306/39 niezabudowane działki gruntu oznaczone w ewidencji gruntów numerem 3271/39, 5540/38.		1,0885	382 281,10
Dom Pomocy Społecznej Przyjaźni w Tarnowskich Górach przy ul. Włoskiej 24 zabudowana działka gruntu oznaczona w ewidencji gruntów numerem 1974/74, niezabudowana działka gruntu oznaczona w ewidencji gruntów numerem 1976/74		1,1412	261 510,00
Dom Pomocy Społecznej w Miedarach przy ul. Zamkowej 6 zabudowana działka gruntu oznaczona w ewidencji gruntów numerem 555/33, zabudowana działka gruntu oznaczona w ewidencji gruntów numerem 554/33		15,1464	182 405,05
Powiatowy Młodzieżowy Dom Kultury im. H. Jordana w Tarnowskich Górach przy ul. Gliwickiej 36: zabudowana działka gruntu oznaczona w ewidencji gruntów numerem 1818/60, niezabudowana działka gruntu oznaczona w ewidencji gruntów numerem 1820/84, niezabudowana działka gruntu, oznaczona w ewidencji gruntów numerem 1824/84, niezabudowana działka gruntu, oznaczona w ewidencji gruntów numerem 1826/84		1,121	1 329 792,45
4	wydzierżawione grunty rolne	RAZEM	
		165,6652	2 594 283,65
Dzierżawa gruntu rolnego położonego w Gminie Zbrosławice, Obręb Łubie, działki nr 50, 51, 52, 366/49		3,0679	36 814,80
Dzierżawa gruntu rolnego położonego w Gminie Świerklaniec, Obręb Nakło Śląskie, działki nr 786/136, 322/6, 325/6, 326/6		49,4779	439 590,09
Dzierżawa gruntu rolnego położonego w Gminie Świerklaniec, Obręb Nakło Śląskie, działki nr 608/10, 609/10 618/513		13,0187	115 701,48
Dzierżawa gruntu rolnego położonego w Gminie Świerklaniec, Obręb Nakło Śląskie, działki nr 183/5, 190/3, 155/2,		35,0674	311 655,56
Dzierżawa gruntu rolnego położonego w Gminie Świerklaniec, Obręb Nakło Śląskie, działki nr 184/55, 185/56, 186/57, 189/58, 933/63, 934/62, 939/61		10,8714	96 617,72

	Dzierżawa gruntu rolnego położonego w Gminie Zbrosławice, Obręb Łubie działka nr 14/2	2,1800	26 160,00
	Dzierżawa gruntu rolnego położonego w Gminie Tarnowskie Góry, Obręb Bobrowniki Śląskie, działka nr 3059/1	39,1936	1 567 744,00
	Dzierżawa gruntu rolnego położonego w Gminie Świerklaniec, Obręb Nakło Śl., działka nr 44/12	8,2700	73 498,22
	Dzierżawa gruntu rolnego położonego w Gminie Świerklaniec, Obręb Nakło Śl., działka nr 369/1	4,5183	39 717,77
5	wydzierżawione nieruchomości lub ich części:	0	0
6	Użyczone grunty RAZEM	40,7973	6 667 045,49
	BRYNEK - Zespół Szkół Leśnych i Ekologicznych oraz Gimnazjum w Brynku działki gruntu nr 17, 19, 20, 22	32,7700	5 173 300,00
	NAKŁO ŚLĄSKIE – Gmina Świerklaniec działka gruntu nr 337/1	1,1339 (pow. użyczona 0,2150)	10 076,00
	NAKŁO Śl - Zespół Szkół Centrum Kształcenia Rolniczego nr działki 341/12, 13 – część, (budynek mechanizacji) oraz Centrum Kultury Śląskiej nr działki 341/12, 13, 11 – część (budynek pałacowy wraz z budowlami)	7,8113	1 493 745,49

4. Nieruchomości stanowiące własność Powiatu obciążone ograniczonymi prawami rzeczowymi na rzecz innych podmiotów
a) służebności

OZNACZENIE NIERUCHOMOŚCI	RODZAJ SŁUŻEBNOŚCI	POW. GRUNTU W (ha)	WARTOŚĆ KSIĘGOWA BRUTTO	PODMIOT WŁADNĄCY
Tarnowskie Góry ul. Kościuszki działka gruntu nr 5076/117 zapisana w KW nr GL1T/00066859/5	1. Prawo przejeżdżania przechodzenia i pędzenia bydła 2. Prawo przejeżdżania i przechodzenia bydła 3. Służebność drogi 4. Służebność drogi	0,0248	10 950,00	1. Służebność na rzecz każdorazowych właścicieli parcel a) nr 2369/117 b) nr 2370/117 c) nr 2371/117 2. Służebność na rzecz każdorazowego właściciela działki nr 237/117 3. Służebność na rzecz każdorazowego właściciela działki nr 2428/117 4. Służebność na rzecz każdorazowego właściciela działki nr 2373/117
Ożarówce ul. Straków działki gruntu nr 1146/5, 1274/3 zapisane w KW nr GL1T/00050052/3	Służebność mieszkania	0,0313	5 560,80	Służebność mieszkania na rzecz osoby fizycznej
Zbrosławice ul Główna działki gruntu nr 605/107, 1639/610 zapisane w KW nr GL1T/00066857/1	Służebność drogi	0,0694	22 920,00	Służebność drogi wpisana w języku niemieckim na rzecz osób fizycznych

Gmina Świerklaniec, obręb Nakło Śląskie, działki gruntu nr 342/8, 343/8 księga wieczysta nr GL1T/00088260/9	Służebność drogi	0,2701	2 846,42	Nieodpłatna służebność drogi (gruntowa) polegająca na prawie przechodu i przejazdu pasem drogowym o szerokości 9 m i długości 36 m, biegnącym na działce nr 343/8, dotychczasowym szlakiem drogowym od granicy z działką nr 342/8 do granicy z działką nr 344/8 równoległe do ul. Powstańców w Nakle na rzecz każdorazowego właściciela lub współwłaściciela nieruchomości objętej KW. 87196 oraz KW. 87198
				Służebność drogi polegająca na prawie przejazdu i przechodu całą pow. działki 342/8 na rzecz każdorazowego właściciela lub współwłaściciela działki nr 345/8 zapisanej w KW 87196 i 344/8 zapisanej w KW 87198
Tworóg ul. Wiejska, obręb Nowa Wieś Tworowska, działka 909/26, KW GL1T/00066858/8	Służebności drogi	0,0083	3 829,00	Służebność drogi polegająca na prawie przechodu i przejazdu szerokością 4m do ulicy Wiejskiej wzdłuż działki nr 471/10 przez działkę nr 743/10 na rzecz każdorazowego właściciela działek nr 1394/10 i 1395/10 (KW 74186) zgodnie z treścią umowy sprzedaży i darowizny (Rep. A. Nr 9174/2006).
Tarnowskie Góry, ul. Pyskowska 47-51, zabudowana działka nr 3876/2, zapisana w KW nr GL1T/00035703/1	Służebność drogi	2,9352	755 719,14	Służebności gruntowa - drogi polegająca na prawie przejazdu i przechodu po działce gruntu 3876/2, na odcinku o pow. 360 m2 (6 metrów szerokości drogi x 60 metrów długości drogi) bezpośrednio graniczącym z działką gruntu 3878/2, stanowiącym wewnętrzną drogę dojazdową, na rzecz każdorazowego właściciela działki 3878/2.

b) użytkowanie

OZNACZENIE NIERUCHOMOŚCI	POWIERZCHNIA W (ha)	WARTOŚĆ KSIĘGOWA BRUTTO	PODMIOT WŁADNĄCY
Tarnowskie Góry, ul. Pyskowska 47-51, zapisana w KW nr GL1T/00035703/1 działka nr 3876/2 (zabudowana) działka nr 3879/2 (niezabudowana) działka nr 3880/2 (niezabudowana) z wyłączeniem budynku Stacji Dializ	3,7748	971 889,01	Wielospecjalistyczny Szpital Powiatowy S.A.

c) hipoteki

W księdze wieczystej KW nr GL1T/00059011/7 prowadzonej dla działek nr 5485/157 i nr 5486/157 o łącznej powierzchni 0,6901 ha, położonych w Tarnowskich Górach, zabudowanych kompleksem szkolnym I LO im. S. Staszica w Tarnowskich Górach wpisane są następujące hipoteki:

- hipoteka umowna: 732 400,00 zł (siedemset trzydzieści dwa tysiące czterysta złotych) tytułem spłaty kapitału, odsetek umownych, odsetek za opóźnienie w spłacie, przyznanych kosztów i ewentualnych kar umownych, umowa pożyczki z dnia 28 kwietnia 2017r. nr 112/2017/77/OA/OE/P. Wierzyciel hipoteczny: Wojewódzki Fundusz Ochrony Środowiska i Gospodarki Wodnej, Katowice, 27180698.

- hipoteka umowna: 283 100,00 zł (dwieście osiemdziesiąt trzy tysiące sto złotych 00/100) tytułem spłaty kapitału pożyczki, odsetek umownych, odsetek za opóźnienie w spłacie, przyznanych kosztów i ewentualnych kar umownych, umowa pożyczki z dnia 27 lipca 2017r. nr 200/2017/77/OA/OE/P. Wierzyciel hipoteczny: Wojewódzki Fundusz Ochrony Środowiska i Gospodarki Wodnej, Katowice, 271806983.

II. Dane dotyczące innych niż własność praw majątkowych, w tym w szczególności o ograniczonych prawach rzeczowych, użytkowaniu wieczystym, wierzytelnościach, udziałach w spółkach, akcjach oraz o posiadaniu.

1. Ograniczone prawa rzeczowe – służebności gruntowe

OZNACZENIE NIERUCHOMOŚCI	WŁAŚCICIEL
Tarnowskie Góry ul. Pyskowicka działka nr 2056/1 o pow. 0,2806 ha ark. 15 obręb Stare Tarnowice, zapisana w KW nr GL1T/00044282/9 Służebność drogi polegająca na nieograniczonym prawie przejazdu i przechodu całą szer. działki nr 2056/1 zgodnie z treścią aktu notarialnego na rzecz każdorazowych właścicieli nieruchomości objętych księgami wieczystymi KW nr 41945, KW nr 44284.	Gmina Tarnowskie Góry
Nakło Śląskie ul. Powstańców działka nr 358/8 o pow. 2,6388 ha ark. 2 obręb Nakło Śląskie, zapisana w KW nr GL1T/00092474/3 Służebność gruntowa polegająca na prawie przejazdu i przechodu przez pas gruntu o pow. 70m2 zlokalizowany w południowo-wschodnim narożu działki nr 358/8 na rzecz każdorazowego właściciela lub współwłaścicieli działki nr 342/8 objętej KW nr GL1T/00088259/9.	Skarb Państwa

2. Użytkowanie wieczyste ustanowione na rzecz Powiatu Tarnogórskiego

OZNACZENIE NIERUCHOMOŚCI	WŁAŚCICIEL
Tarnowskie Góry, ul. Sienkiewicza 16, działka nr 4512/71 o pow. 0,2030 ha, zapisana w KW nr GL1T/00040366/4	Gmina Tarnowskie Góry
Tarnowskie Góry, ul. Legionów (rondo), działka nr 1810/2 o pow. 0,0325 ha, zapisana w KW nr GL1T/00100358/4	Skarb Państwa

3. Wierzytelności

Tytuł wierzytelności	Wysokość wierzytelności wg stanu na dzień 31.12.2018r.	Wysokość wierzytelności wg stanu na dzień 31.12.2019r.
Zestawienie należności Starostwa Powiatowego -księga : Starostwo (w tym należności z tytułu: dostaw towarów i usług i innych tytułów: 19 375,02)	3 204 142,87	7 782 311,03
Zestawienie należności Starostwa Powiatowego – księga : Geodezja	20 142,13	20 483,56
RAZEM	3 224 267,00	7 802 794,59

4. Udziały w spółkach, akcje (wartość kapitału zakładowego na dzień zawartego aktu notarialnego)

UDZIAŁY W SPÓŁKACH/AKCJE						
Akcje						
NAZWA	ILOŚĆ AKCJI		WARTOŚĆ UDZIAŁÓW W ZŁ.			
	31.12.2018	31.12.2019	31.12.2018r.		31.12.2019r.	
			WARTOŚĆ 1 AKCJI	WARTOŚĆ OGÓŁEM	WARTOŚĆ 1 AKCJI	WARTOŚĆ OGÓŁEM
AT GROUP S.A. (dawnie AGROTUR S.A.)	36 200	36 200	1	36 200	1	36 200
Wielospecjalistyczny Szpital Powiatowy S.A.	18 441	18 441	1 000	18 441 000	1 000	18 441 000
SUMA	54641	54641		18 477 200		18 477 200
Udziały						
NAZWA	ILOŚĆ UDZIAŁÓW		WARTOŚĆ UDZIAŁÓW W ZŁ.			
	31.12.2018	31.12.2019	31.12.2018r.		31.12.2019r.	
			WARTOŚĆ 1 UDZIAŁU	WARTOŚĆ OGÓŁEM	WARTOŚĆ 1 UDZIAŁU	WARTOŚĆ OGÓŁEM
Inkubator Przedsiębiorczości Sp. z o.o.	3 943	3 943	1 000	3 943 000	1 000	3 943 000
SUMA	3 943	3 943		3 943 000		3 943 000
OGÓŁEM				22 420 200		22 420 200

5. Posiadanie. Nieruchomości w odniesieniu do których trwa procedura nabycia na wniosek Powiatu Tarnogórskiego

a) inne niż nieruchomości drogowe - nie dotyczy

b) nieruchomości drogowe

NAZWA GMINY	POW. GRUNTU (ha) STAN NA 31.12.2019 r.	LICZBA DZIAŁEK STAN NA 31.12.2019 r.
Gmina Radzionków	0,0140	3
Gmina Ożarówice	2,5420	10
Gmina Kalety	0,4999	11
Gmina Świerklaniec	0,0655	24
Gmina Tworóg	2,3320	8
Gmina Zbrosławice	3,0280	25
Gmina Miasteczko Śląskie	0	0
Gmina Tarnowskie Góry	1,5287	33
RAZEM	10,0101	114

III. Dane o zmianach w stanie mienia komunalnego od dnia złożenia poprzedniej informacji.

ZWIEKSZENIA W EWIDENCJI STAROSTWA POWIATOWEGO

a) zwiększenia składników majątkowych (grunty, budynki, budowle)

OZNACZENIE NIERUCHOMOŚCI	WARTOŚĆ KSIĘGOWA BRUTTO GRUNTU	WARTOŚĆ KSIĘGOWA BRUTTO BUDYNKU	WARTOŚĆ KSIĘGOWA BRUTTO BUDOWLI	PODSTAWA NABYCIA
Działka nr 1901/307 o pow. 0,0046ha stanowiąca część ulicy Jagodowej - droga powiatowa 3214 S, położona w obrębie Pniowiec w gminie Tarnowskie Góry	3 450,00 zł			Decyzja Burmistrza Miasta Tarnowskie Góry GN.6831.11.2017 z dnia 19 kwietnia 2018 roku
Działka nr 2580/21 o powierzchni 0,0019ha, stanowiąca część ulicy Św. Marka - droga powiatowa 3253 S, położona w obrębie Żyglin w gminie Miasteczko Śląskie	851,00 zł			Decyzja Burmistrza Miasta Miasteczko Śląskie G.6831.12.6.2017 2018 z dnia 8 stycznia 2018 roku
Działka nr 1099/129 o pow. 0,0051ha, stanowiąca część ulicy Radzionkowskiej - droga powiatowa 3271 S, położona w obrębie Bobrowniki Śląskie w gminie Tarnowskie Góry	3 739,83 zł			Decyzja Wojewody Śląskiego NWIIIa.7533.198.2018 z dnia 16 listopada 2018r.
Działka nr 853/261 o pow. 0,0051ha, stanowiąca część ulicy Zeromskiego - droga powiatowa 3305 S, położona w obrębie Repty Śląskie w gminie Tarnowskie Góry	4 628,25 zł			Decyzja Wojewody Śląskiego NWIIIc.7533.126.2017 z dnia 4 grudnia 2018r.
Działka nr 491/73 o pow. 0,0014ha, stanowiąca część ulicy Szymały - droga powiatowa 3263 S, położona w obrębie Radzionków w gminie Radzionków	1 163,82 zł			Decyzja Wojewody Śląskiego NWIIIc.7533.226.2017 z dnia 22 listopada 2018r.
Działka nr 998/65 o pow. 0,1206 ha, stanowiąca część ulicy Pastuszki - droga powiatowa 3310 S, położona w obrębie Opatowice w gminie Tarnowskie Góry	92 090,16 zł			Decyzja Wojewody Śląskiego NXXV.7532.2.122.2014 z dnia 28 lutego 2019 roku
Działka nr 1002/157 o pow. 0,9332 ha, stanowiąca część ulicy Pastuszki - droga powiatowa 3310 S, położona w obrębie Opatowice w gminie Tarnowskie Góry	712 591,52 zł			Decyzja Wojewody Śląskiego NXXV.7532.2.85.2014 z dnia 28 lutego 2019 roku
Działka nr 1004/157 o pow. 0,0060 ha, stanowiąca część ulicy Pastuszki - droga powiatowa 3310 S, położona w obrębie Opatowice w gminie Tarnowskie Góry	4 581,69 zł			Decyzja Wojewody Śląskiego NXXV.7532.2.85.2014 z dnia 28 lutego 2019 roku
Działka nr 1005/157 o pow. 0,0069 ha, stanowiąca część ulicy Pastuszki - droga powiatowa 3310 S, położona w obrębie Opatowice w gminie Tarnowskie Góry	5 268,84 zł			Decyzja Wojewody Śląskiego NXXV.7532.2.85.2014 z dnia 28 lutego 2019 roku
Działka nr 1910/135 o pow. 0,0079ha, stanowiąca część ulicy Edukacji Narodowej - droga powiatowa 3287 S położona w obrębie Pniowiec w gminie Tarnowskie Góry	2 022,40 zł			Decyzja Wojewody Śląskiego NWIIIa.7533.194.2018 z dnia 6 marca 2019 roku
Działka nr 1100/132 o pow. 0,0011ha, stanowiąca część ulicy Radzionkowskiej - droga powiatowa 3271 S położona w obrębie Bobrowniki Śląskie w gminie Tarnowskie Góry	806,63 zł			Decyzja Wojewody Śląskiego NWIIIa.7533.7.2019 z dnia 15 marca 2019 roku
Działka nr 1934/212 o pow. 0,0016ha, stanowiąca część ulicy Lasowickiej - droga powiatowa 3242 S położona w obrębie Chechło Nowe w gminie Świerklaniec	814,10 zł			Decyzja Wojewody Śląskiego NWVI.7533.309.2012 z dnia 19 lutego 2019 roku
Działka nr 188/8 o pow. 0,0307ha, stanowiąca część ulicy Jana Pawła II - droga powiatowa 3236 S, położona w obrębie Tapkowice w gminie Ożarówce	12 436,57 zł			Decyzja Wojewody Śląskiego NWIIIc.7533.229.2017 z dnia 18 stycznia 2019 roku
Działka nr 5854/181 o pow. 0,3535ha położona przy ulicy Kolejowej obręb Tarnowskie Góry w gminie Tarnowskie Góry	57 005,43 zł			Decyzja Burmistrza Miasta Tarnowskie Góry GNg.6831.71.2018

Działka nr 5855/181 o pow. 0,3040ha położona przy ulicy Kolejowej obręb Tarnowskie Góry w gminie Tarnowskie Góry	49 023,05 zł	Decyzja Burmistrza Miasta Tarnowskie Góry GNg.6831.71.2018
Działka nr 85/11 o pow. 0,0024ha, stanowiąca część ul. Zawadzkiego (obecnie droga gminna ul.Wodna) położona w obrębie Niezdara w gminie Ożarówice	972,24 zł	Decyzja Wojewody Śląskiego NWIIIc.7533.78.2017 z dnia 14 marca 2019r.
Działka nr 823/71 o pow. 0,0041ha, stanowiąca część ul. Wiejskiej, droga powiatowa 3209S, położona w obrębie Nowa Wieś Tworoska w gminie Tworóg	1 891,00 zł	Decyzja Wojewody Śląskiego NWIIIc.7533.280.2017 z dnia 5 kwietnia 2019r.
Działka nr 2989/160 o pow. 0,0252ha, stanowiąca część ul. Oświęcimskiej 3220 S położona w obrębie Zbrosławice w gminie Zbrosławice	12 204,36 zł	Decyzja Wojewody Śląskiego NWXV.7532.2.9.2019 z dnia 7 maja 2019r.
Działka nr 2698/121 o pow. 0,0006ha stanowiąca część ul.3-go Maja - droga powiatowa 3242S S położona w obrębie Świerklaniec w gminie Świerklaniec	234,54 zł	Decyzja Wojewody Śląskiego nr NWIIIa.7533.72.2019 z dnia 15.04.2019r.
Działka nr 2686/124 o pow. 0,0020ha stanowiąca część ul.3-go Maja - droga powiatowa 3242S S położona w obrębie Świerklaniec w gminie Świerklaniec	781,80 zł	Decyzja Wojewody Śląskiego nr NWIIIa.7533.73.2019 z dnia 15.04.2019r.
Działka nr 711/129 o pow. 0,0019ha stanowiąca część ul.3-go Maja - droga powiatowa 3242S S położona w obrębie Świerklaniec w gminie Świerklaniec	742,71 zł	Decyzja Wojewody Śląskiego nr NWIIIa.7533.68.2019 z dnia 10.04.2019r.
Działka nr 2708/117 o pow. 0,0014ha stanowiąca część ul.3-go Maja - droga powiatowa 3242S S położona w obrębie Świerklaniec w gminie Świerklaniec	547,26 zł	Decyzja Wojewody Śląskiego nr NWIIIa.7533.66.2019 z dnia 15.03.2019r.
Działka nr 2692/122 o pow. 0,0012ha stanowiąca część ul.3-go Maja - droga powiatowa 3242S S położona w obrębie Świerklaniec w gminie Świerklaniec	469,08 zł	Decyzja Wojewody Śląskiego nr NWIIIa.7533.71.2019 z dnia 10.04.2019r.
Działka nr 2694/122 o pow. 0,0011ha stanowiąca część ul.3-go Maja - droga powiatowa 3242S S położona w obrębie Świerklaniec w gminie Świerklaniec	429,99 zł	Decyzja Wojewody Śląskiego nr NWIIIa.7533.62.2019 z dnia 19.03.2019r.
Działka nr 2636/31 o pow. 0,0108ha stanowiąca część ul.3-go Maja - droga powiatowa 3242S S położona w obrębie Świerklaniec w gminie Świerklaniec	4 221,72 zł	Decyzja Wojewody Śląskiego nr NWIIIa.7533.70.2019 z dnia 10.04.2019r.
Działka nr 673/421 o pow. 0,0362ha stanowiąca część ul.Mikulczyckiej - droga powiatowa 3224S S położona w obrębie Przechleb w gminie Zbrosławice	37 684,20 zł	Decyzja Wojewody Śląskiego nr NWXV.7532.2.68.2016 z dnia 15.05.2019r.
Działka nr 814/21 o pow. 0,0042ha stanowiąca część ul.Mikulczyckiej - droga powiatowa 3224S S położona w obrębie Przechleb w gminie Zbrosławice	4 372,20 zł	Decyzja Wojewody Śląskiego nr NWXV.7532.2.67.2016 z dnia 15.05.2019r.
Działka 1196/125 o pow. 0,0012ha stanowiąca część ulicy 3-go Maja - droga powiatowa 3242 S w obrębie Świerklaniec w gminie Świerklaniec	469,08 zł	Decyzja Wojewody Śląskiego nr NWIIIa.7533.74.2019 z dnia 29.04.2019r.
Działka 2618/270 o pow. 0,0010ha stanowiąca część ulicy Główniej - droga powiatowa 3242 S w obrębie Świerklaniec w gminie Świerklaniec	390,90 zł	Decyzja Wojewody Śląskiego nr NWIIIa.7533.18.2019 z dnia 30.04.2019r.
Działka nr 89/1 o pow. 0,0008ha, stanowiąca część ul. Zawadzkiego (obecnie droga gminna ul.Wodna) położona w obrębie Niezdara w gminie Ożarówice	321,36 zł	Decyzja Wojewody Śląskiego NWIIIa.7533.93.2018 z dnia 7 czerwca 2019r.
Działka nr 533/33 o pow. 0,1500ha, stanowiąca część ul. Grzybowej położona w obrębie Strzybnica w gminie Tarnowskie Góry	153 480,00 zł	Decyzja Wojewody Śląskiego NWXV.7532.2.314.2016 z dnia 9 lipca 2019r.
Działka nr 180/14 o pow. 0,0055ha, stanowiąca część ul. Świnowickiej położona w Tworogu	2 000,00 zł	Decyzja Wójta Gminy Tworóg nr 74/2013 z dnia 02.04.2013r.
Działka nr 621/112 o pow.0,0150 ha stanowiąca część ulicy Szkolnej - droga powiatowa 2902S położona w obrębie Wojska w gminie Tworóg	3 750,00 zł	Decyzja Wojewody Śląskiego NWIIIa.7533.118.2019 z dnia 30 lipca 2019r.
Działka nr 585/103 o pow.0,0048 ha stanowiąca część ulicy Szkolnej - droga powiatowa 2902S położona w obrębie Wojska w gminie Tworóg	1 200,00 zł	Decyzja Wojewody Śląskiego NWIIIa.7533.119.2019 z dnia 30 lipca 2019r.

Działka nr 563/103 o pow.0,0105 ha stanowiąca część ulicy Szkolnej - droga powiatowa 2902S położona w obrębie Wojska w gminie Tworóg	2 625,00 zł		Decyzja Wojewody Śląskiego NWIIIa.7533.126.2019 z dnia 30 lipca 2019r.
Działka nr 575/102 o pow.0,0493 ha stanowiąca część ulicy Szkolnej - droga powiatowa 2902S położona w obrębie Wojska w gminie Tworóg	12 325,00 zł		Decyzja Wojewody Śląskiego NWIIIa.7533.151.2019 z dnia 20 sierpnia 2019r.
Działka nr 594/107 o pow.0,0268 ha stanowiąca część ulicy Szkolnej - droga powiatowa 2902S położona w obrębie Wojska w gminie Tworóg	6 700,00 zł		Decyzja Wojewody Śląskiego NWIIIa.7533.156.2019 z dnia 6 sierpnia 2019r.
Działka nr 603/114 o pow.0,0330 ha stanowiąca część ulicy Szkolnej - droga powiatowa 2902S położona w obrębie Wojska w gminie Tworóg	8 250,00 zł		Decyzja Wojewody Śląskiego NWIIIa.7533.156.2019 z dnia 6 sierpnia 2019r.
Działka nr 558/103 o pow.0,0239 ha stanowiąca część ulicy Szkolnej - droga powiatowa 2902S położona w obrębie Wojska w gminie Tworóg	5 975,00 zł		Decyzja Wojewody Śląskiego NWIIIa.7533.157.2019 z dnia 9 sierpnia 2019r.
Działka nr 582/102 o pow.0,0351 ha stanowiąca część ulicy Szkolnej - droga powiatowa 2902S położona w obrębie Wojska w gminie Tworóg	8 775,00 zł		Decyzja Wojewody Śląskiego NWIIIa.7533.157.2019 z dnia 9 sierpnia 2019r.
Działka nr 569/103 o pow.0,0066 ha stanowiąca część ulicy Szkolnej - droga powiatowa 2902S położona w obrębie Wojska w gminie Tworóg	1 650,00 zł		Decyzja Wojewody Śląskiego NWIIIa.7533.158.2019 z dnia 9 sierpnia 2019r.
Działka nr 577/102 o pow.0,0205 ha stanowiąca część ulicy Szkolnej - droga powiatowa 2902S położona w obrębie Wojska w gminie Tworóg	5 125,00 zł		Decyzja Wojewody Śląskiego NWIIIa.7533.158.2019 z dnia 9 sierpnia 2019r.
Działka nr 567/103 o pow.0,0081 ha stanowiąca część ulicy Szkolnej - droga powiatowa 2902S położona w obrębie Wojska w gminie Tworóg	2 025,00 zł		Decyzja Wojewody Śląskiego NWIIIa.7533.150.2019 z dnia 17 lipca 2019r.
Działka nr 2644/31 o pow.0,0017 ha stanowiąca część ulicy 3-go Maja - droga powiatowa 3242S położona w obrębie Świerklaniec w gminie Świerklaniec	678,64 zł		Decyzja Wojewody Śląskiego nr NWIIIa.7533.75.2019 z dnia 10.06.2019r.
Działka nr 1089/116 o pow.0,0019 ha stanowiąca część ulicy 3-go Maja - droga powiatowa 3242S położona w obrębie Świerklaniec w gminie Świerklaniec	758,48 zł		Decyzja Wojewody Śląskiego nr NWIIIa.7533.78.2019 z dnia 19.06.2019r.
Działka nr 2648/128 o pow.0,0019 ha stanowiąca część ulicy 3-go Maja - droga powiatowa 3242S położona w obrębie Świerklaniec w gminie Świerklaniec	758,48 zł		Decyzja Wojewody Śląskiego nr NWIIIa.7533.79.2019 z dnia 19.06.2019r.
Działka nr 2664/127 o pow.0,0007 ha stanowiąca część ulicy 3-go Maja - droga powiatowa 3242S położona w obrębie Świerklaniec w gminie Świerklaniec	279,44 zł		Decyzja Wojewody Śląskiego nr NWIIIa.7533.80.2019 z dnia 30.07.2019r.
Działka nr 2670/125 o pow.0,0001 ha stanowiąca część ulicy 3-go Maja - droga powiatowa 3242S położona w obrębie Świerklaniec w gminie Świerklaniec	39,92 zł		Decyzja Wojewody Śląskiego nr NWIIIa.7533.81.2019 z dnia 14.06.2019r.
Działka nr 2676/125 o pow.0,0007 ha stanowiąca część ulicy 3-go Maja - droga powiatowa 3242S położona w obrębie Świerklaniec w gminie Świerklaniec	279,44 zł		Decyzja Wojewody Śląskiego nr NWIIIa.7533.82.2019 z dnia 08.07.2019r.
Działka nr 2654/128 o pow.0,0017 ha stanowiąca część ulicy 3-go Maja - droga powiatowa 3242S położona w obrębie Świerklaniec w gminie Świerklaniec	678,64 zł		Decyzja Wojewody Śląskiego nr NWIIIa.7533.84.2019 z dnia 09.07.2019r.
Działka nr 699/129 o pow.0,0023 ha stanowiąca część ulicy 3-go Maja - droga powiatowa 3242S położona w obrębie Świerklaniec w gminie Świerklaniec	918,16 zł		Decyzja Wojewody Śląskiego nr NWIIIa.7533.85.2019 z dnia 08.07.2019r.
Działka nr 2650/128 o pow.0,0018 ha stanowiąca część ulicy 3-go Maja - droga powiatowa 3242S położona w obrębie Świerklaniec w gminie Świerklaniec	718,56 zł		Decyzja Wojewody Śląskiego nr NWIIIa.7533.86.2019 z dnia 09.07.2019r.
Działka nr 2734/107 o pow.0,0010 ha stanowiąca część ulicy 3-go Maja - droga powiatowa 3242S położona w obrębie Świerklaniec w gminie Świerklaniec	399,20 zł		Decyzja Wojewody Śląskiego nr NWIIIa.7533.88.2019 z dnia 09.08.2019r.
Działka nr 2732/108 o pow.0,0086 ha stanowiąca część ulicy 3-go Maja - droga powiatowa 3242S położona w obrębie Świerklaniec w gminie Świerklaniec	3 433,12 zł		Decyzja Wojewody Śląskiego nr NWIIIa.7533.90.2019 z dnia 08.07.2019r.

Działka nr 2646/128 o pow.0,0014 ha stanowiąca część ulicy 3-go Maja - droga powiatowa 3242S położona w obrębie Świerklaniec w gminie Świerklaniec	558,88 zł		Decyzja Wojewody Śląskiego nr NWIIIa.7533.94.2019 z dnia 08.07.2019r.
Działka nr 2678/124 o pow.0,0005 ha stanowiąca część ulicy 3-go Maja - droga powiatowa 3242S położona w obrębie Świerklaniec w gminie Świerklaniec	199,60 zł		Decyzja Wojewody Śląskiego nr NWIIIa.7533.95.2019 z dnia 08.07.2019r.
Działka nr 2666/126 o pow.0,0010 ha stanowiąca część ulicy 3-go Maja - droga powiatowa 3242S położona w obrębie Świerklaniec w gminie Świerklaniec	399,20 zł		Decyzja Wojewody Śląskiego nr NWIIIa.7533.97.2019 z dnia 08.07.2019r.
Działka nr 2563/99 o pow.0,0009 ha stanowiąca część ulicy Główniej - droga powiatowa 3242S położona w obrębie Świerklaniec w gminie Świerklaniec	359,28 zł		Decyzja Wojewody Śląskiego nr NWIIIa.7533.13.2019 z dnia 30.05.2019r.
Działka nr 2624/273 o pow.0,0007 ha stanowiąca część ulicy Główniej - droga powiatowa 3242S położona w obrębie Świerklaniec w gminie Świerklaniec	279,44 zł		Decyzja Wojewody Śląskiego nr NWIIIa.7533.14.2019 z dnia 30.05.2019r.
Działka nr 2634/21 o pow.0,0011 ha stanowiąca część ulicy Główniej - droga powiatowa 3242S położona w obrębie Świerklaniec w gminie Świerklaniec	439,12 zł		Decyzja Wojewody Śląskiego nr NWIIIa.7533.15.2019 z dnia 30.05.2019r.
Działka nr 2626/273 o pow.0,0009 ha stanowiąca część ulicy Główniej - droga powiatowa 3242S położona w obrębie Świerklaniec w gminie Świerklaniec	359,28 zł		Decyzja Wojewody Śląskiego nr NWIIIa.7533.16.2019 z dnia 30.05.2019r.
Działka nr 2620/270 o pow.0,0017 ha stanowiąca część ulicy Główniej - droga powiatowa 3242S położona w obrębie Świerklaniec w gminie Świerklaniec	678,64 zł		Decyzja Wojewody Śląskiego nr NWIIIa.7533.17.2019 z dnia 29.05.2019r.
Działka nr 2628/20 o pow.0,0005 ha stanowiąca część ulicy Główniej - droga powiatowa 3242S położona w obrębie Świerklaniec w gminie Świerklaniec	199,60 zł		Decyzja Wojewody Śląskiego nr NWIIIa.7533.20.2019 z dnia 14.06.2019r.
Działka nr 2630/20 o pow.0,0005 ha stanowiąca część ulicy Główniej - droga powiatowa 3242S położona w obrębie Świerklaniec w gminie Świerklaniec	199,60 zł		Decyzja Wojewody Śląskiego nr NWIIIa.7533.20.2019 z dnia 14.06.2019r.
Działka nr 2632/20 o pow.0,0003 ha stanowiąca część ulicy Główniej - droga powiatowa 3242S położona w obrębie Świerklaniec w gminie Świerklaniec	119,76 zł		Decyzja Wojewody Śląskiego nr NWIIIa.7533.21.2019 z dnia 14.06.2019r.
Działka nr 2610/33 o pow.0,0009 ha stanowiąca część ulicy Główniej - droga powiatowa 3242S położona w obrębie Świerklaniec w gminie Świerklaniec	359,28 zł		Decyzja Wojewody Śląskiego nr NWIIIa.7533.22.2019 z dnia 16.07.2019r.
Działka nr 2640/274 o pow.0,0022 ha stanowiąca część ulicy Główniej - droga powiatowa 3242S położona w obrębie Świerklaniec w gminie Świerklaniec	878,24 zł		Decyzja Wojewody Śląskiego nr NWIIIa.7533.26.2019 z dnia 18.06.2019r.
Działka nr 2597/65 o pow.0,0007 ha stanowiąca część ulicy Główniej - droga powiatowa 3242S położona w obrębie Świerklaniec w gminie Świerklaniec	279,44 zł		Decyzja Wojewody Śląskiego nr NWIIIa.7533.29.2019 z dnia 22.07.2019r.
Działka nr 2616/270 o pow.0,0009 ha stanowiąca część ulicy Główniej - droga powiatowa 3242S położona w obrębie Świerklaniec w gminie Świerklaniec	359,28 zł		Decyzja Wojewody Śląskiego nr NWIIIa.7533.31.2019 z dnia 22.07.2019r.
Działka nr 596/69 o pow. 0,0123ha, stanowiąca część ul. Wiejskiej, droga powiatowa 3224S, położona w obrębie Świętoszowice w gminie Zbrosławice	12 803,07 zł		Decyzja Wojewody Śląskiego NWIIIc.7533.8.2017 z dnia 29 listopada 2018r.
Działka nr 85 o pow. 0,0030ha, stanowiąca część ul. Wiejskiej, droga powiatowa 3209S, położona w obrębie Nowa Wieś Tworowska w gminie Tworóg	1 541,70 zł		Decyzja Wojewody Śląskiego NWIIIc.7533.393.2017 z dnia 7 sierpnia 2019r.
Działka nr 1684/95 o pow. 0,0047ha, stanowiąca część ul. Wiejskiej, droga powiatowa 3209S, położona w obrębie Nowa Wieś Tworowska w gminie Tworóg	2 415,33 zł		Decyzja Wojewody Śląskiego NWIIIc.7533.393.2017 z dnia 7 sierpnia 2019r.
Działka nr 607/114 o pow. 0,0585 ha stanowiąca część ulicy Szkolnej - droga powiatowa 2902 S, położona w obrębie Wojska w gminie Tworóg	14 625,00 zł		Decyzja Wojewody Śląskiego NWIIIa.7533.100.2019 z dnia 28 sierpnia 2019.
Działka nr 586/102 o pow. 0,0087 ha stanowiąca część ulicy Szkolnej - droga powiatowa 2902 S, położona w obrębie Wojska w gminie Tworóg	2 175,00 zł		Decyzja Wojewody Śląskiego NWIIIa.7533.121.2019 z dnia 23 sierpnia 2019

Działka nr 617/112 o pow. 0,0158 ha stanowiąca część ulicy Szkolnej - droga powiatowa 2902 S, położona w obrębie Wojska w gminie Tworóg	3 950,00 zł	Decyzja Wojewody Śląskiego NWIIIa.7533.109.2019 z dnia 29 sierpnia 2019
Działka nr 362/2 o pow. 0,0063 ha stanowiąca część ulicy Głównej - droga powiatowa 2902 S, położona w obrębie Jasiona w gminie Zbrosławice	1 575,00 zł	Decyzja Wojewody Śląskiego NWIIIa.7533.155.2019 z dnia 6 września 2019
Działka nr 364/3 o pow. 0,0062 ha stanowiąca część ulicy Głównej - droga powiatowa 2902 S, położona w obrębie Jasiona w gminie Zbrosławice	1 550,00 zł	Decyzja Wojewody Śląskiego NWIIIa.7533.173.2019 z dnia 6 września 2019
Działka nr 309/49 o pow. 0,0104 ha stanowiąca część ulicy Długiej - droga powiatowa 3269 S, położona w obrębie Radzionków w gminie Radzionków	8 645,52 zł	Decyzja Wojewody Śląskiego NWIIIc.7533.455.2016 z dnia 29 lipca 2019
Działka nr 311/50 o pow. 0,0057 ha stanowiąca część ulicy Długiej - droga powiatowa 3269 S, położona w obrębie Radzionków w gminie Radzionków	4 738,41 zł	Decyzja Wojewody Śląskiego NWIIIa.7533.455.2016 z dnia 29 lipca 2019
Działka nr 2706/118 o pow. 0,0018ha stanowiąca część ulicy 3-go Maja - droga powiatowa 3242 S w obrębie Świerklaniec w gminie Świerklaniec	718,56 zł	Decyzja Wojewody Śląskiego nr NWIIIa.7533.108.2019 z dnia 12.08.2019
Działka nr 2702/120 o pow. 0,0009ha stanowiąca część ulicy 3-go Maja - droga powiatowa 3242 S w obrębie Świerklaniec w gminie Świerklaniec	359,28 zł	Decyzja Wojewody Śląskiego nr NWIIIa.7533.67.2019 z dnia 19.08.2019
Działka nr 2704/119 o pow. 0,0016ha stanowiąca część ulicy 3-go Maja - droga powiatowa 3242 S w obrębie Świerklaniec w gminie Świerklaniec	638,72 zł	Decyzja Wojewody Śląskiego nr NWIIIa.7533.67.2019 z dnia 19.08.2019
Działka nr 2672/125 o pow. 0,0007ha stanowiąca część ulicy 3-go Maja - droga powiatowa 3242 S w obrębie Świerklaniec w gminie Świerklaniec	279,44 zł	Decyzja Wojewody Śląskiego nr NWIIIa.7533.96.2019 z dnia 02.08.2019
Działka nr 2728/109 o pow. 0,0026ha, stanowiąca część ulicy 3-go Maja - droga powiatowa 3242 S położona w obrębie Świerklaniec w gminie Świerklaniec	1 016,34 zł	Decyzja Wojewody Śląskiego NWVI.7533.177.2014 z dnia 7 sierpnia 2019
Działka nr 579/102 o pow. 0,0458 ha stanowiąca część ul. Szkolnej - droga powiatowa 2902 S położona w obrębie Wojska w gminie Tworóg	11 450,00 zł	Decyzja Wojewody Śląskiego NWIIIa.7533.149.2019 z dnia 23 lipca 2019r.
Działka nr 615/112 o pow. 0,0402 ha stanowiąca część ul. Szkolnej - droga powiatowa 2902 S położona w obrębie Wojska w gminie Tworóg	10 050,00 zł	Decyzja Wojewody Śląskiego NWIIIa.7533.149.2019 z dnia 23 lipca 2019r.
Działka nr 588/102 o pow. 0,0135 ha stanowiąca część ul. Szkolnej - droga powiatowa 2902 S położona w obrębie Wojska w gminie Tworóg	3 375,00 zł	Decyzja Wojewody Śląskiego NWIIIa.7533.164.2019 z dnia 2 sierpnia 2019r.
Działka nr 623/112 o pow. 0,0164 ha stanowiąca część ul. Szkolnej - droga powiatowa 2902 S położona w obrębie Wojska w gminie Tworóg	4 100,00 zł	Decyzja Wojewody Śląskiego NWIIIa.7533.117.2019 z dnia 12 lipca 2019r.
Działka nr 600/158 o pow. 0,0238 ha stanowiąca część ul. Głównej - droga powiatowa 2902 S położona w obrębie Jasiona w gminie Zbrosławice	5 950,00 zł	Decyzja Wojewody Śląskiego NWIIIa.7533.153.2019 z dnia 8 sierpnia 2019r.
Działka nr 39 o powierzchni 0,4600ha położona przy ul. Mikulczyckiej w Gminie Zbrosławice Obręb Ziemięcice, 3224 S	478 814,00 zł	Decyzja Wojewody Śląskiego NWXV.7532.2.289.2015 z 11 czerwca 2019r.
Działka nr 2718/116 o powierzchni 0,0002ha położona przy ul. 3-go Maja w Gminie Świerklaniec Obręb Świerklaniec, 3242 S	79,84 zł	Decyzja Wojewody Śląskiego NWIIIa.7533.64.2019 z 19 sierpnia 2019r.
Działka nr 2642/277 o powierzchni 0,0007ha położona przy ul. Głównej w Gminie Świerklaniec Obręb Świerklaniec, 3242 S	279,00 zł	Decyzja Wojewody Śląskiego NWIIIa.7533.28.2019 z 20 września 2019r.
Działka nr 619/112 o pow. 0,0105 ha, stanowiąca część ul. Szkolnej - droga powiatowa 2902 S, położona w obrębie Wojska w gminie Tworóg	2 625,00 zł	Decyzja Wojewody Śląskiego NWIIIa.7533.182.2019 z dnia 21 października 2019r.
Działka nr 1087/43 o pow. 0,0101 ha, stanowiąca część ul. Mikulczyckiej - droga powiatowa 3224 S, położona w obrębie Przezchlebia w gminie Zbrosławice	7 941,63 zł	Decyzja Wojewody Śląskiego NWVI.7533.203.2014 z dnia 20 września 2019r.

Działka nr 801/36 o pow. 0,0043 ha, stanowiąca część ul. Wiejskiej - droga powiatowa 3209 S, położona w obrębie Nowa Wieś Tworowska w gminie Tworóg	2 209,77 zł	Decyzja Wojewody Śląskiego NWVI.7533.347.2012 z dnia 7 lipca 2019r.
Działka nr 2811/130 o pow. 0,0039 ha, stanowiąca część ul. Zeromskiego - droga powiatowa 3305 S, położona w obrębie Repty Śląskie w gminie Tarnowskie Góry	4 025,19 zł	Decyzja Wojewody Śląskiego NWIIIa.7533.179.2019 z dnia 30 września 2019r.
Działka nr 916/72 o pow. 0,0041 ha, stanowiąca część ul. Jana Pastuszki - droga powiatowa 3310 S, położona w obrębie Opatowice w gminie Tarnowskie Góry	2 469,02 zł	Decyzja Wojewody Śląskiego NWVI.7533.191.2014 z dnia 17 grudnia 2018r.
Działka nr 561/104 o pow. 0,0097 ha, stanowiąca część ul. Szkolnej - droga powiatowa 2902 S położona w obrębie Wojska w gminie Tworóg	2 425,00 zł	Decyzja Wojewody Śląskiego NWIIIa.7533.120.2019 z dnia 3 października 2019r.
Działka nr 598/106 o pow. 0,0189 ha, stanowiąca część ul. Szkolnej - droga powiatowa 2902 S położona w obrębie Wojska w gminie Tworóg	4 725,00 zł	Decyzja Wojewody Śląskiego NWIIIa.7533.165.2019 z dnia 31 października 2019r.
Działka nr 861/186 o pow. 0,0410 ha, stanowiąca część ul. Głównej - droga powiatowa 3215 S położona w obrębie Miedary w gminie Zbrosławice	15 457,00 zł	Decyzja Wojewody Śląskiego NWXV.7532.2.48.2016 z dnia 10 września 2019r.
Działka nr 981/189 o pow. 0,1010 ha, stanowiąca część ul. Dworcowej - droga powiatowa 3218 S położona w obrębie Miedary w gminie Zbrosławice	38 077,00 zł	Decyzja Wojewody Śląskiego NWXV.7532.2.74.2016 z dnia 11 września 2019r.
Działka nr 982/189 o pow. 0,9999 ha, stanowiąca część ul. Dworcowej - droga powiatowa 3218 S położona w obrębie Miedary w gminie Zbrosławice	376 962,30 zł	Decyzja Wojewody Śląskiego NWXV.7532.2.74 z dnia 11 września 2019r.
Działka nr 144 o pow. 0,0028ha stanowiąca część ul. Jana III Sobieskiego - droga powiatowa 3380S położona w obrębie Tarnowskie Góry w gminie Tarnowskie Góry	5 600,00 zł	Decyzja Wojewody Śląskiego NWIIIc.7533.309.2017 z dnia 10 czerwca 2019 r.
Działka nr 1535/360 o pow. 0,0031ha stanowiąca część ulicy Lasowickiej - droga powiatowa 3242 S położona w obrębie Nakło Śląskie w gminie Świerklaniec	1 577,28 zł	Decyzja Wojewody Śląskiego NWXV.7532.2.148.2016 z dnia 26 września 2019r.
Działka nr 1536/360 o pow. 0,0023ha stanowiąca część ulicy Lasowickiej - droga powiatowa 3242 S położona w obrębie Nakło Śląskie w gminie Świerklaniec	1 170,24 zł	Decyzja Wojewody Śląskiego NWXV.7532.2.148.2016 z dnia 26 września 2019r.
Działka nr 1537/360 o pow. 0,0015ha stanowiąca część ulicy Lasowickiej - droga powiatowa 3242 S położona w obrębie Nakło Śląskie w gminie Świerklaniec	763,20 zł	Decyzja Wojewody Śląskiego NWXV.7532.2.148.2016 z dnia 26 września 2019r.
Działka nr 1538/360 o pow. 0,0008ha stanowiąca część ulicy Lasowickiej - droga powiatowa 3242 S położona w obrębie Nakło Śląskie w gminie Świerklaniec	407,04 zł	Decyzja Wojewody Śląskiego NWXV.7532.2.148.2016 z dnia 26 września 2019r.
Działka nr 1539/360 o pow. 0,0002ha stanowiąca część ulicy Lasowickiej - droga powiatowa 3242 S położona w obrębie Nakło Śląskie w gminie Świerklaniec	101,76 zł	Decyzja Wojewody Śląskiego NWXV.7532.2.148.2016 z dnia 26 września 2019r.
Działka nr 5501/27 o pow. 0,0818ha stanowiąca część ulicy Marszałka Józefa Piłsudskiego - droga powiatowa 3276 S położona w obrębie Tarnowskie Góry w gminie Tarnowskie Góry	163 600,00 zł	Decyzja Wojewody Śląskiego NWXV.7532.2.45.2014 z dnia 28 lutego 2019r.
Działka nr 5491/20 o pow. 0,0149ha stanowiąca część ulicy Bytomskiej - droga powiatowa 3276 S położona w obrębie Tarnowskie Góry w gminie Tarnowskie Góry	29 800,00 zł	Decyzja Wojewody Śląskiego NWXV.7532.2.44.2014 z dnia 28 lutego 2019r.
Działka nr 1105/48 o pow. 0,0233 ha, stanowiąca część ulicy Pyskowickiej - droga powiatowa 3275 S położona w obrębie Kopienica w gminie Zbrosławice	17 419,08 zł	Decyzja Wójta Gminy Zbrosławice GG.6831.37.2017 - 2018 z 13.12.2018
Działka nr 390/87 o pow. 0,0060 ha, stanowiąca część ulicy Księżoleśnej - droga powiatowa 3217 S położona w obrębie Wilkowice w gminie Zbrosławice	4 485,60 zł	Decyzja Wójta Gminy Zbrosławice GG.6831.24.2019 z 13.09.2019r.
Podwyższenie wartości budynku szkoły w zw. z zakończ. realizacją inwestycji pn. "Termomodernizacja budynków II LO im. St. Staszica w Tarnowskich Górach (...)	1 963 588,87 zł	Zgodnie z załącznikiem do OT

Podwyższenie wartości budynku sali gimnastycznej w zw. z zakończ. realizacji inwestycji pn. "Termomodernizacja budynków II LO im. St. Staszica w Tarnowskich Górach (...)	446 192,96 zł	Zgodnie z załącznikiem do OT
Podwyższenie wartości budynku szkoły w zw. z zakończ. realizacji inwestycji pn. "Termomodernizacja budynku I LO im. S. Sempołowskiej w Tarnowskich Górach (...)	2 516 430,72 zł	Zgodnie z załącznikiem do OT
Podwyższenie wartości budynku szkoły w związku z zakończeniem realizacji inwestycji pn. "Termomodernizacja budynków II LO im. St. Staszica w Tarnowskich Górach(...)"	1 963 588,87 zł	PT nr 1/PT/2019
Podwyższenie wartości budynku sali gimnastycznej w związku z zakończeniem realizacji inwestycji pn. "Termomodernizacja budynków II LO im. St. Staszica w Tarnowskich Górach(...)"	446 192,96 zł	PT nr 2/PT/2019
Podwyższenie wartości budynku ZSTU w Tarn.Górach w związku z zakończeniem realizacji inwestycji pn. "Termomodernizacja budynków Zespołu Szkół Techniczno-Usługowych w Tarn.Górach ul.Pokoju 14"	2 031 642,75 zł	Na podstawie pisma ID.7013.12.2017 z 28.03.2019 (GO.2611.15.2019)
Podwyższenie wartości budynku SOSW w Tarn.Górach w związku z zakończeniem realizacji inwestycji pn. "Termomodernizacja budynków Specj. Ośrodka Szkolno - Wychow. w Tarn.Górach ul.Strz. Bytomskich 7"	2 414 521,78 zł	Na podstawie pisma ID.7013.19.2019 z dnia 29.11.2019r.
Budynek prosektorium położony w Tarnowskich Górach przy ul.Opolskiej 21 (Okrzei 1c)	92 250,00 zł	Podwyższenie wartości budynku w związku z zakończeniem inwestycji pn."Termomodernizacja budynku prosektorium przy ul.Okrzei 1c w Tarnowskich Górach" ID.7013.17.2018 (GO.2611.14.2019)
Lokal użytkowy nr 1 o pow 959,10m2 w Tarn.Górach przy ul.Sienkiewicza 16 (KW nr GL1T/00061657/4) wraz z udz. 6069/10000 w prawie włas. części wspóln. budynku (KW nr GL1T/00040366/4)	1 990 512,19 zł	Podwyższenie wartości budynku w związku z zakończeniem inwestycji pn."Adaptacja budynku przy ul.Sienkiewicza 16 w Tarnowskich Górach na potrzeby utworzenia CUS" ID.7013.2.2017 (GO.2611.13.2019)
Lokal użytkowy nr 1 o pow 959,10m2 w Tarn.Górach przy ul.Sienkiewicza 16 (KW nr GL1T/00061657/4) wraz z udz. 6069/10000 w prawie włas. części wspóln. budynku (KW nr GL1T/00040366/4)	188 118,93 zł	Podwyższenie wart. bud. o wartość mienia ruchomego w zw. z zakończeniem inwest. pn."Adaptacja bud. przy ul.Sienkiewicza 16 w Tarn. Górach na potrzeby utworzenia CUS" ID.7013.2.2017 (GO.2611.13.2019)
Lokal użytkowy nr 2 o pow 621,30m2 w Tarn.Górach przy ul.Sienkiewicza 16 (KW nr GL1T/00061658/1) wraz z udz. 3931/10000 w prawie włas. części wspóln. budynku (KW nr GL1T/00040366/4)	1 272 622,55 zł	Podwyższenie wartości budynku w związku z zakończeniem inwestycji pn."Adaptacja budynku przy ul.Sienkiewicza 16 w Tarnowskich Górach na potrzeby utworzenia CUS" ID.7013.2.2017 (GO.2611.13.2019)
Lokal użytkowy nr 2 o pow 621,30m2 w Tarn.Górach przy ul.Sienkiewicza 16 (KW nr GL1T/00061658/1) wraz z udz. 3931/10000 w prawie włas. części wspóln. budynku (KW nr GL1T/00040366/4)	120 272,76 zł	Podwyższenie wart. bud. o wartość mienia ruchomego w zw. z zakończeniem inwest. pn."Adaptacja bud. przy ul.Sienkiewicza 16 w Tarn. Górach na potrzeby utworzenia CUS" ID.7013.2.2017 (GO.2611.13.2019)
Sieć oświetlenia alejek parkowych w Nakle Śląskim w rejonie ul.Parkowej	244 632,77 zł	FV S19/04/0007 - pismo ID.4123.8.2018 (GO.2611.17.2019)

Sieć oświetlenia alejek parkowych w Nakle Słaskim w rejonie ul.Parkowej			1 894,20 zł	Podwyższenie wartości w związku z opłatą przyłączeniową - FV 3711077153 (ID.4123.8.2018 GO.2611.27.2019)
RAZEM	2 497 666,77	15 445 935,34	246 526,97	

b) zwiększenie pozostałych składników majątkowych

ZWIĘKSZENIA NIE OBEJMUJĄCE NIERUCHOMOŚCI		
	SKŁADNIK MAJĄTKOWY	WARTOŚĆ KSIĘGOWA BRUTTO
Starostwo Powiatowe	Grupy od III do Grupy IX	174 274,56zł

Zwiększenia w ewidencji jednostek organizacyjnych

a) nieruchomości

OZNACZENIE NIERUCHOMOŚCI	WARTOŚĆ KSIĘGOWA BRUTTO GRUNTU	WARTOŚĆ KSIĘGOWA BRUTTO BUDYNKU	WARTOŚĆ KSIĘGOWA BRUTTO BUDOWLI
DPS Miedary – altana rekreacyjna			32 312,00
LO im.S.Sempołowskiej - termomodernizacja		2 516 430,72	
LO Staszic – termomodernizacja budynku szkoły		1 956 032,12	
LO Staszic – termomodernizacja budynku sali		444 581,76	
LO Staszic – zaokrąglenia wartości budynki		0,96	
LO Staszic – zaokrąglenia wartości budowle			0,48
ZSTU- termomodernizacja budynku		2 031 642,75	
SOSW – podwyższenie wartości		2 414 521,78	
SOSW – zaokrąglenia wartości budynki		0,33	
PMDK – trwały zarząd	1 329 792,45		
Technikum 13 –utworzenie jednostki grunty	345 407,44		
Technikum 13 – utworzenie jednostki budynki		4 765 511,66	
Technikum 13 – utworzenie jednostki budowle			31 721,54
RAZEM	1 675 199,89	14 128 722,08	64 034,02

b) pozostałe składniki majątkowe

ZWIĘKSZENIA NIE OBEJMUJĄCE NIERUCHOMOŚCI		
	SKŁADNIK MAJĄTKOWY	WARTOŚĆ KSIĘGOWA BRUTTO
JEDNOSTKA ORGANIZACYJNA	Grupy od III do Grupy IX	322 304,60

ZMNIEJSZENIA W EWIDENCJI STAROSTWA POWIATOWEGO

a) nieruchomości

OZNACZENIE NIERUCHOMOŚCI	WARTOŚĆ KSIĘGOWA BRUTTO GRUNTU	WARTOŚĆ KSIĘGOWA BRUTTO BUDYNKU	WARTOŚĆ KSIĘGOWA BRUTTO BUDOWLI	PODSTAWA ZMNIEJSZENIA
Działka nr 4590/181 o pow. 6575 m2 KW 39 524 Tarn-Góry, Kolejowa	106 028,48 zł			Likwidacja w związku z podziałem na działki 5854/181 i 5855/181 - Decyzja Burmistrza Miasta Tarn. Góry nr GNg.6831.71.2018 z 08.05.2019
Działka nr 1818/60 o powierzchni 1,0938ha położona w Tarnowskich Górach przy ul.Gliwickiej, KW GL1T/00093317/2	1 295 278,00 zł			Przekazanie zgodnie z decyzją nr 1/2019 z 11.03.2019r. Zarządu Powiatu Tarnogórskiego dotycząca trwałego zarządu
Działka nr 1820/84 o powierzchni 0,0149ha położona w Tarnowskich Górach przy ul.Gliwickiej, KW GL1T/00093317/2	17 645,00 zł			Przekazanie zgodnie z decyzją nr 1/2019 z 11.03.2019r. Zarządu Powiatu Tarnogórskiego dotycząca trwałego zarządu
Działka nr 368/1 o pow. 2534m2 położona w Nakle Śląskim w okolicach ul. Głównej, ul.Cmentarnej i ul.Obłoków	2 227,49 zł			Likwidacja w związku z umową darowizny (Gmina Świerklaniec) - Akt notarialny Rep. A 6287/2019 - pismo GN 6846.4.2019 (GO.2611.51.2019)
Działka gruntu nr 1824/84 o pow. 0,0090 położona w Tarnowskich Górach przy ul.Lyszcze	12 586,59 zł			Przekazanie zgodnie z decyzją nr 1/2019 z 11.03.2019r. Zarządu Powiatu Tarnogórskiego dotycząca trwałego zarządu
Działka gruntu nr 1826/84 o pow. 0,0033 położona w Tarnowskich Górach przy ul.Lyszcze	4 282,86 zł			Przekazanie zgodnie z decyzją nr 1/2019 z 11.03.2019r. Zarządu Powiatu Tarnogórskiego dotycząca trwałego zarządu
Działka nr 2610/33 o pow.0,0009 ha stanowiąca część ulicy Głównej - droga powiatowa 3242S położona w obrębie Świerklaniec w gminie Świerklaniec	359,28 zł			Likwidacja na podstawie pisma GN.6824.366.12.2018 (GO.2611.2.2020)
Udział w działce nr 343/8 o powierzchni 2400 m2, położona w Nakle przy ulicy Powstańców	326,59 zł			Zmiana wartości działki w związku ze sprzedażą 48/1000 udziałów w prawie własności gruntu - Akt notarialny Rep A 7722/2019, (GO.2611.82.2019)
Lokal użytkowy nr 1 o pow 959,10m2 w Tarn. Górach przy ul.Sienkiewicza 16 (KW nr GL1T/00061657/4) wraz z udz. 6069/10000 w prawie włas. części wspóln. budynku (KW nr GL1T/00040366/4)	188 118,93 zł			Zmniejszenie wart. bud. o wartość mienia ruchomego dot. zakończonej inwest. pn."Adaptacja bud. przy ul.Sienkiewicza 16 w Tarn. Górach na potrzeby utworzenia CUS" ID.7013.2.2017 (GO.2611.13.2019)
Lokal użytkowy nr 2 o pow 621,30m2 w Tarn.Górach przy ul.Sienkiewicza 16 (KW nr GL1T/00061658/1) wraz z udz. 3931/10000 w prawie włas. części wspóln. budynku (KW nr GL1T/00040366/4)	120 272,76 zł			Zmniejszenie wart. bud. o wartość mienia ruchomego dot. zakończonej inwest. pn."Adaptacja bud. przy ul.Sienkiewicza 16 w Tarn. Górach na potrzeby utworzenia CUS" ID.7013.2.2017 (GO.2611.13.2019)
Budynek główny szpitala położony w Tarnowskich Górach przy ul.Pyskowieckiej 47-51	62 441,03 zł			Zmiana wartości w związku z otrzymaniem zwrotu podatku VAT naliczonego za m-ce 06 i 09/2018
Podwyższenie wartości budynku szkoły w zw. z zakończ. realizacji inwestycji pn. "Termomodernizacja budynków II LO im. St. Staszica w Tarnowskich Górach (...)	1 963 588,87 zł			Przekazanie w związku z Decyzją nr 2/2011 dotyczącą ustanowienia trwałego zarządu na nieruchomości II LO im. St. Staszica
Podwyższenie wartości budynku sali gimnastycznej w zw. z zakończ. realizacji inwestycji pn. "Termomodernizacja budynków II LO im. St. Staszica w Tarnowskich Górach (...)	446 192,96 zł			Przekazanie w związku z Decyzją nr 2/2011 dotyczącą ustanowienia trwałego zarządu na nieruchomości II LO im. St. Staszica

Podwyższenie wartości budynku szkoły w zw. z zakońc. realizacji inwestycji pn. "Termomodernizacja budynku I LO im. S. Sempołowskiej w Tarnowskich Górach (...)		2 516 430,72 zł		Przekazanie w związku z Decyzją nr 2/2013 dotyczącą ustanowienia trwałego zarządu na nieruchomości I LO im. S. Sempołowskiej
Podwyższenie wartości budynku szkoły w związku z zakończeniem realizacji inwestycji pn. "Termomodernizacja budynków II LO im. St. Staszica w Tarnowskich Górach(...)"		7 556,75 zł		Zmniejszenie wartości w związku z omyłkowym doliczeniem do wartości nakładów inwestycyjnych kwoty podatku VAT podlegającego odliczeniu
Podwyższenie wartości budynku szkoły w związku z zakończeniem realizacji inwestycji pn. "Termomodernizacja budynków II LO im. St. Staszica w Tarnowskich Górach(...)"		1 956 032,12 zł		Przekazanie w związku z Decyzją nr 2/2011 dotyczącą ustanowienia trwałego zarządu na nieruchomości II LO im. St. Staszica
Podwyższenie wartości budynku sali gimnastycznej w związku z zakończeniem realizacji inwestycji pn. "Termomodernizacja budynków II LO im. St. Staszica w Tarnowskich Górach(...)"		1 611,20 zł		Zmniejszenie wartości w związku z omyłkowym doliczeniem do wartości nakładów inwestycyjnych kwoty podatku VAT podlegającego odliczeniu
Podwyższenie wartości budynku sali gimnastycznej w związku z zakończeniem realizacji inwestycji pn. "Termomodernizacja budynków II LO im. St. Staszica w Tarnowskich Górach(...)"		444 581,76 zł		Przekazanie w związku z Decyzją nr 2/2011 dotyczącą ustanowienia trwałego zarządu na nieruchomości II LO im. St. Staszica
Podwyższenie wartości budynku ZSTU w Tarn. Górach w związku z zakończeniem realizacji inwestycji pn. "Termomodernizacja budynków Zespołu Szkół Techniczno-Usługowych w Tarn. Górach ul. Pokoju 14"		2 031 642,75 zł		Przekazanie w związku z Decyzją nr 1/2015 dotyczącą ustanowienia trwałego zarządu na nieruchomości ZSTU
Podwyższenie wartości budynku SOSW w Tarn. Górach w związku z zakończeniem realizacji inwestycji pn. "Termomodernizacja budynków Specj. Ośrodka Szkolno - Wychow. w Tarn. Górach ul. Strz. Bytomskich 7"		2 414 521,78 zł		Przekazanie w związku z Decyzją nr 2 z 18.11.2001r. dotyczącą ustanowienia trwałego zarządu na nieruchomości SOSW
Budynek mieszkalny w Nakle ul. Powstańców 2 c		4 094,41 zł		Zmiana wartości budynku w związku ze sprzedażą lokalu mieszkalnego, akt notarialny Rep.A 7722/2019, udział 48/1000 części wspólnych budynku (pismo GO.2611.82.2019)
Zewnętrzna sieć elektryczna i kable położone w Nakle Śl.			10 775,00 zł	Likwidacja w związku z realizacją inwestycji "Budowa sieci oświetlenia alejek parkowych w Nakle Śląskim(...)" ID.4123.8.2018, GO.2611.17.2019
RAZEM	1 438 734,29	12 157 086,04	10 775,00	

b) zmniejszenia pozostałych składników majątkowych

ZMNIEJSZENIA NIE OBEJMUJĄCE NIERUCHOMOŚCI		
	SKŁADNIK MAJĄTKOWY	WARTOŚĆ KSIĘGOWA BRUTTO
Starostwo Powiatowe	Grupy od III do Grupy IX	395 856,18zł

ZMNIJSZENIA W EWIDENCJI JEDNOSTEK ORGANIZACYJNYCH

a) nieruchomości

NA EWIDENCJI JEDNOSTEK ORGANIZACYJNYCH			
OZNACZENIE NIERUCHOMOŚCI	WARTOŚĆ KSIĘGOWA BRUTTO GRUNTU	WARTOŚĆ KSIĘGOWA BRUTTO BUDYNKU	WARTOŚĆ KSIĘGOWA BRUTTO BUDOWLI
ZSAP – likwidacja części budynku gospodarczego		15 446,54	
SOSW – zaokrąglenia wartości budowle			0,32
ZSTE – likwidacja jednostki gruntu	345 407,44		
ZSTE – likwidacja jednostki budynku		4 765 511,66	
ZSTE – likwidacja jednostki budowle			31 721,54
RAZEM	345 407,44	4 780 958,20	31 721,86

b) pozostałe składniki majątkowe

ZMNIJSZENIA NIE OBEJMUJĄCE NIERUCHOMOŚCI		
	SKŁADNIK MAJĄTKOWY	WARTOŚĆ KSIĘGOWA BRUTTO
Jednostki Organizacyjne	Grupy od III do Grupy IX	436 652,98

IV. Dane o dochodach uzyskanych z tytułu wykonywania prawa własności i innych praw majątkowych oraz z wykonywania posiadania.

Rodzaj dochodu	Dział	Rozdział	Paragraf	Wysokość dochodu netto w zł
Wpływy z tytułu: – not księgowych dot. bezumownego korzystania z nieruchomości położonej w Nakle Śląskim przy ul. Parkowej – 359,40 zł	700	70005	0970	359,40
Najem lokali dot. najemców powiatowego zasobu mieszkaniowego	700	70005	0750	286 711,09
Najem lokali użytkowych oraz wpływy z tyt. umów udostępnienia – /faktury CZ/	700	70005	0750	139 517,44
Najem w budynku Starostwa Powiatowego w Tarnowskich Górach przy ul. Karłuszowiec 5 – /faktury CZ/ – 14 320,92 zł Użyczenie części pomieszczenia, znajdującego się w budynku Starostwa Powiatowego w Tarnowskich Górach przy ul. Mickiewicza 41 – 540,00 zł	750	75020	0750	14 860,92
Dzierżawa – /faktury DZ/	700	70005	0750	213 315,30
Media, pozostałe – /faktury ME, PO/	700	70005	0970	32 980,69

Noty księgowe: - z tyt. zwrotu kosztów zużycia wody i odprowadzenia ścieków w związku z użytkowaniem pomieszczeń wykorzystywanych na potrzeby I LO im.S.Sempołowskiej – 1051,65 zł	700	70005	0970	1051,65
Wpływy z tyt. zwrotu opłat za media dot. najemców powiatowego zasobu mieszkaniowego	700	70005	0970	159 313,92
Wpłaty z tyt. odpłatnego nabycia prawa własności oraz prawa użytkowania wieczystego nieruchomości	700	70005	0770	126 500,00
Wpływy z tyt. trwałego zarządu, użytkowania	700	70005	0470	615,56
Wpływy z tyt. zwrotu kosztów rozmów telefonicznych przeprowadzonych przez PCPR w Tarnowskich Górach za okres od 01/18 do 11/18	750	75020	0970	2912,18
Media – /faktury ME/	750	75020	0970	10 179,22
Wpływy z tyt. przechowywania pojazdów usuniętych z drogi w myśl art. 130 a ustawy z dnia 20 czerwca 1997r. Prawo o ruchu drogowym	750	75095	0970	60 650,89
Razem:				1 048 968,26

wz. Starosty
WICESTAROSTA
Nowak
Sebastian Nowak

INSPEKTOR
Kurczak
Anna Kurczak

SEKRETARZ POWIATU
Machura
Barbara Machura